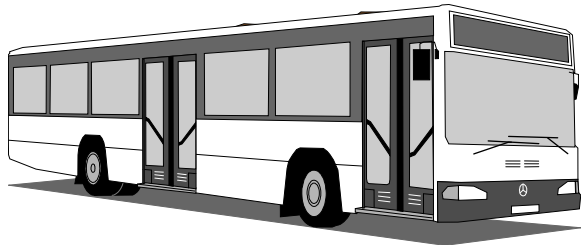


Vorabbekanntmachung

Vergabe der Busverkehrsleistungen auf den **VGN-Linien 63/64**

Zusätzliche Angaben im Rahmen der Vorabbekanntmachung nach Art. 7 Abs. 2 Verordnung (EG) Nr. 1370/2007 gemäß § 8a Abs. 2 i.V.m. § 13 Abs. 2a Personenbeförderungsgesetz.



Aufgabenträger

Landkreis Fürth
Sachgebiet 15, ÖPNV und Radverkehr
Im Pinderpark 2
90513 Zirndorf

1. Umfasste Verkehrsleistung

Der beabsichtigte öffentliche Dienstleistungsauftrag umfasst die folgenden, im Linienbündel zusammengefassten Verkehrslinien auf dem Gebiet des Landkreises Fürth und der Stadt Nürnberg:

VGN-Linie **63**: Röthenbach U-Bahn-Station – Stein – Deutenbach

VGN-Linie **64**: Röthenbach U-Bahn-Station – Stein – Unterweihersbuch

Es ist beabsichtigt, die umfassten Verkehrsleistungen als Gesamtleistung i.S.d. § 8a Abs. 2 Satz 4 i.V.m. § 13 Abs. 2a Satz 2 Personenbeförderungsgesetz zu vergeben.

Die Gesamtleistung umfasst aufgrund der gegenseitigen Ergänzungsfunktion und verkehrlichen Abhängigkeiten der Angebotsbestandteile sämtliche Fahrten auf den vorgenannten Linien, wie sie sich aus den als **Anlage 2** beigefügten Fahrplänen mit dem zur Vergabe mindestens vorgesehenen Angebot ergeben.

Die **Betriebsaufnahme** auf den ausgeschriebenen Linien ist für den **11.12.2022** für **8 Jahre** vorgesehen (Ende zum Fahrplanwechsel im Dezember 2030).

2. Fahrplankonzept

Zur Vergabe kommt ein gegenüber dem heutigen Zustand grundsätzlich unverändertes Angebot.

Es wird jedoch erwogen, zukünftig das Gartencenter Dauchenbeck in Stein wie folgt ins Bedienungskonzept einzubeziehen:

- Die Linie 64 fährt auf dem bisherigen Linienweg bis zur Haltestelle Stein Fabergut. Anschließend wendet der Bus im Gewerbering. Im Anschluss daran erfolgt die Bedienung der Haltestelle Unterweihersbuch. Über die B 14 wird der Gartencenter Dauchenbeck angefahren. Da in diesem Bereich keine Möglichkeit für die Errichtung einer Haltestelle besteht, wäre auf dem Parkplatz der Fa. Dauchenbeck eine Haltemöglichkeit für den Bus einzurichten. Nach der Bedienung dieser Haltestelle würde die Fahrt dann auf der B 14 in Richtung Stein fortgesetzt. Ab der Haltestelle Spitzleitenweg erfolgt die weitere Fahrt wieder auf dem bisherigen Linienweg. Für die beschriebene Änderung der Linienführung ist es jedoch erforderlich, die Haltestelle Spitzleitenweg (in Fahrtrichtung Palm Beach) zu verlegen.
- Für die Bedienung des Gartencenters Dauchenbeck würde bis auf Weiteres eine Bedienung einmal pro Stunde vorgesehen. Diese könnte jedoch perspektivisch, bei steigender Nachfrage, auf bis zu drei Fahrten pro Stunde ausgeweitet werden.

Das mindestens vorgesehene Fahrplanangebot ist in **Anlage 2** dokumentiert. Dieses wird als Mindestangebot vorgegeben, von dem nicht nach unten abgewichen werden darf. Bis zur Betriebsaufnahme sind dabei jedoch noch Änderungen an den Fahrplänen möglich, insbesondere aufgrund geänderter Anschlüsse, geänderter Schulzeiten und veränderten Schülerzahlen, sowie Anpassungen an Fahrzeiten aufgrund von Verkehrsaufkommen etc. Das Leistungsvolumen (nach angebotenen Nutzkilometern und Platzangebot) insgesamt wird dadurch jedoch nicht unter das in **Anlage 2** festgelegte Mindestangebot absinken.

Sollten sich während der Laufzeit des ÖDA Änderungen der Verkehrsbedürfnisse - insbesondere eine räumlich veränderte oder auf Teilabschnitten verstärkte Nachfrage - zeigen, so werden der Fahrplan und der Kapazitäteneinsatz entsprechend angepasst (vgl. Ziffer 7 dieses Dokumentes). Insbesondere sind bei entstehenden Kapazitätsengpässen zusätzliche Verstärkerwagen und/oder größere Fahrzeuge einzusetzen.

3. Fahrzeugeinsatz

Sofern in den Fahrplänen nicht ausdrücklich etwas anders angegeben wird, sind auf allen Fahrten **Solobusse** (12m-Wagen) mit **mindestens 35 Sitzplätzen** (Klappsitze nicht anrechenbar) und insgesamt **83 Fahrgastplätzen** einzusetzen.

Gegebenenfalls ist in den Fahrplänen in **Anlage 2** jedoch für bestimmte Fahrten wegen bestehender hoher Kapazitätsanforderung (insbesondere an Schultagen) der Einsatz von **Gelenkbussen** vorgeschrieben. Ein Fahrzeug dieses Typs muss insgesamt **mindestens 130 Fahrgäste** aufnehmen können und **mind. 46 Sitzplätze** (Klappsitze nicht anrechenbar) aufweisen.

Es sind auf allen Fahrten Fahrzeuge in Niederflur-Bauweise in einheitlichem Design einzusetzen. Folgende Fahrzeugeinsätze werden dabei vorgegeben:

- **Solobusse** mit 12 m Länge (+/-0,4 m);
[Kurzbezeichnung im Fahrplan (Anlage 2): **SLn**]
- bzw. **Gelenkbusse** mit mind. 18,0 m Länge
[Kurzbezeichnung im Fahrplan (Anlage 2): **GLn**],

die zur Betriebsaufnahme als Neufahrzeug für den Verkehr neu zu beschaffen sind.

Folgende Anforderungen sind aufgrund des hohen Fahrgastwechsels und des stadtverkehrsähnlichen Charakters der Linien dabei von allen eingesetzten Fahrzeugen zwingend zu erfüllen:

- 1) **Klasse-I-Fahrzeuge** in **Vollniederflur**-Bauweise mit Stufenfreiheit bis ins Heck (Low-Entry-Fahrzeuge sind nicht zulässig).
- 2) Einhaltung der Euro-VI-Norm.
- 3) Die zur Betriebsaufnahme beschafften Neufahrzeuge sind bis zum Vertragsende auf den hier genannten Linien einzusetzen. Sollte aus technischen Gründen ein dauerhafter Austausch eines dieser Fahrzeuge erforderlich werden, dann dürfen als dauerhafter Ersatz nur Fahrzeuge eingesetzt werden, die mindestens die hier genannten Fahrzeuganforderungen erfüllen. Das dann eingesetzte Fahrzeug darf vom Baujahr nicht älter sein, als das ausgetauschte Fahrzeug.
- 4) Ausrüstung von Solobussen mit 2, von Gelenkbussen mit 3 Doppeltüren. D.h. auch die vordere Tür muss zur Erzielung eines zügigen Fahrgastwechsels auf diesen Linien eine Doppeltür sein.
- 5) Ausrüstung von Solobussen mit einem Rollstuhlstellplatz, von Gelenkbussen mit zwei Rollstuhlstellplätzen gem. EU-Richtlinie 2001/85/EG bzw. ECE-Norm R107 mit mind. 2 Klappsitzen an Einstieg mit mechanischer Klapprampe. Einstiegshöhe an Tür 1 und 2: max. 270 mm (Kneeling-Funktion).
- 6) Erweiterte Sondernutzungsfläche am Rollstuhlstellplatz von mindesten 2,0 m Länge (im Gelenkbus nur bei einem der beiden Rollstuhlplätze erforderlich).
- 7) Ausstattung mit leistungsfähiger Heizungs- und Lüftungsanlage;
- 8) Klimatisierung des Fahrgastraumes mind. gemäß VDV-Richtlinie 236/1.

- 9) Beleuchtete oder selbstleuchtende, zentral vom Fahrerarbeitsplatz aus steuerbare, kontraststarke Fahrzielbeschilderung gemäß §33 BOKraft (Mindestanzeigefläche vorne 1680 mm breit, Mindestschrifthöhe vorne 200 mm).
- 10) Automatische Ansage der nächsten Haltestelle und optische Anzeige mindestens der nächsten drei Haltestellen sowie des Fahrtzieles auf Tft-Monitoren im Fahrzeuginneren.
- 11) Weiße Grundlackierung und Beklebung in einheitlichem VGN/Landkreis-Design (siehe Anlage 3).
- 12) Sitze mit gepolsterter Sitzfläche und gepolsterter Rückenlehne in einheitlicher Farbgebung und Bemusterung je Fahrzeug.

Um den Einsatz von Fahrzeugen mit besonders umweltschonender Antriebstechnologie zu fördern, wird der öffentliche Dienstleistungsauftrag (ÖDA) entsprechende Anreize vorsehen.

Busbeschleunigung:

Um die Einbeziehung der Landkreisbusse in die Busbeschleunigung zu ermöglichen, muss die erforderliche Hardware und ggf. die Software zu Beeinflussung von Lichtsignalanlagen (LSA) nachrüstbar sein. Die am Fahrzeug erforderlichen Vorrichtungen (z.B. Funkantenne) müssen durch das Unternehmen geschaffen werden.

E-Ticketing:

Im Falle einer verbundweiten Einführung eines E-Ticketing-Systems müssen die erforderlichen Komponenten nachgerüstet werden.

WLAN:

Alle Fahrzeuge mit (für den Fahrgast kostenlosen) WLAN ausgestattet sein.

4. Qualitätsmerkmale

Im Qualitätsbereich sind die folgenden Anforderungen zu erfüllen:

1. Lieferung von Echtzeitdaten an DEFAS Bayern.
2. Teilnahme an geeigneten betreiberübergreifenden Anschlussverfahren – insbesondere an entsprechenden DEFAS-Diensten oder anderen geeigneten Verfahren.
3. Kurzfristige telefonische Erreichbarkeit im Störfall und dispositive Bereitstellung einer Ersatzbeförderung innerhalb von 30 Minuten.
4. Erfüllung von Mindestanforderungen im Bereich „Sauberkeit & Schadenfreiheit“ der eingesetzten Fahrzeuge.

In Zeiten, während denen Verkehrsleistungen im vorliegenden Linienbündel durchgeführt werden, muss die kurzfristige Erreichbarkeit eines verantwortlichen Disponenten oder einer Betriebsleitstelle des Verkehrsunternehmens zum normalen Tarif gewährt sein. Der Disponent / die Betriebsleitstelle muss vom Verkehrsunternehmen ermächtigt und in der Lage sein, abschließende Entscheidungen zur Beseitigung der Betriebsstörung bzw. zur Sicherung der Weiterbeförderung der Fahrgäste zu treffen, sowie entsprechende Weisungen an das Fahrpersonal zu geben.

Im öffentlichen Dienstleistungsauftrag sind Regelungen zur Qualitätssicherung vorgesehen, insbesondere zur Fahrzeugqualität, zu Anschlussverfahren, Ersatzbeförderung und Betriebsstörungenmanagement und zu Auftreten, Kompetenz und Qualifikation des eingesetzten Fahr-, Vertriebs- und Kontrollpersonals.

Der öffentliche Dienstleistungsvertrag wird auch Vertragsstrafen für unzureichende Qualität und/oder Entschädigungen der Fahrgäste umfassen.

5. Haltestellen

Die erforderlichen gesetzlichen Haltestellenausstattungen gem. § 32 BOKraft sind sicher zu stellen und müssen den im VGN gültigen Standards (vgl. **Anlage 1**) entsprechen. Es ist ein qualifiziertes Haltestellenmanagement, inkl. zeitnahe Austausch von Fahrplänen und sonstigen betrieblichen Aushängen, Pflege der Haltestelleneinrichtungen und Austausch beschädigter Haltestelleneinrichtungen, sicher zu stellen.

6. Tarif und Vertrieb

Mit dem öffentlichen Dienstleistungsauftrag ist als Anforderung für die Beförderungsentgelte die Anwendung des VGN-Tarifes verbunden. VGN-Fahrscheine sind anzuerkennen und ein Verkauf von VGN-Fahrscheinen über elektronische Fahrscheinendrucker auf jedem eingesetzten Fahrzeug zu gewährleisten.

Auf den Fahrzeugen muss zudem die erforderliche Technik vorhanden sein und eingesetzt werden um elektronischen Fahrberechtigungen gemäß VGN-Vorgabe wie folgt kontrollieren zu können:

- Die Kontrollgeräte müssen mit einem Chipkartenleser zum Lesen/Schreiben kontaktloser elektronischer Medien sowie 2D-Barcode-Scannern zum Lesen statischer Berechtigungen nach Aztec-Verfahren ausgestattet sein. Die geforderten Chipkartenleser müssen der ISO/IEC 14443 entsprechen. Zur Echtheitsprüfung der Fahrscheine ist mindestens ein Steckplatz für SAMs (Secure Application Module) notwendig.
- Die zu kontrollierenden, elektronischen Fahrberechtigungen werden auf zertifizierten Nutzermedien nach VDV-KA-Standard sowie als UIC 918.3/3*- und VDV-Barcodes ausgegeben. Die Geräte und Systeme müssen den Standards der VDV-Kernapplikation (gemäß Version 1.3.0 inkl. CR Nr. 131, 133, 139, 163, 166, 173, 174, 177, 180, 182, 184, 185) genügen und in die existierenden E-Ticket-Systemarchitektur im VGN eingebunden werden.

Die im VGN-Tarif erzielten Einnahmen sind in der vom VGN festgelegten Form unter Einhaltung der vorgegebenen Fristen an den Verbund zu melden.

Im Verkehrsverbund Großraum Nürnberg gilt eine „Vertriebsanreizregelung“. Es handelt sich dabei um eine Vertriebsaufwandspauschale in Form eines Ausgleichsatzes, die der solidarischen Aufteilung der Vertriebskosten der Verbundunternehmen und als Anreizregelung für einen durchgängig qualitativen Kundenservice dient. Der Ausgleichsatz beträgt bis zum 01.01.2019 2 Prozent und ab dem 01.01.2020 zwischen 3 und 4 Prozent der Fahrgeldeinnahmen (vgl. Beschluss 7/1/2019 der VGN-Gesellschafterversammlung vom 11.04.2019 und 9/1/2019 des VGN-Grundvertragsausschuss vom 07.05.2019).

Nähere Auskünfte zu Tarifierung und Einnahmeaufteilung sowie zu Fragen der Beteiligung am Verbund und der zu leistenden finanziellen und materiellen Beiträge und der durchzuführenden Erhebungen erteilt der VGN.

Verkehrsverbund Großraum Nürnberg GmbH (VGN)
Rothenburger Str. 9
90443 Nürnberg

Bei den vorstehenden Regelungen handelt es sich um eine Anforderung zur Anwendung verbundener Beförderungstarife und Beförderungsbedingungen i.S.v. § 13 Abs. 2a Satz 5 PBefG, für die auf der Grundlage des öffentlichen Dienstleistungsauftrags ein Ausgleich gezahlt werden soll.

7. Weitere Regelungsinhalte des ÖDA

Der Fahrplan wird nach dem öffentlichen Dienstleistungsauftrag (ÖDA) durch die Aufgabenträger ständig fortgeschrieben. In den kommenden Jahren können dazu insbesondere zur Sicherstellung der Schülerbeförderung sowie aus weiteren Gründen des öffentlichen Verkehrsinteresses Leistungsänderungen erforderlich werden, die vom Verkehrsunternehmen zwingend umzusetzen sind. Hierzu wird der öffentliche Dienstleistungsauftrag Regelungen innerhalb der vergaberechtlich zulässigen Grenzen enthalten, die es dem Aufgabenträger ermöglichen, das Verkehrsangebot an die veränderten Verkehrsbedürfnisse anzupassen. Leistungsänderungen können zusätzliche Fahrten oder Kapazitätserweiterungen auf bereits bestehenden Linien beinhalten, aber auch die Errichtung neuer Linien oder die Veränderung bestehender Linien in dem abgedeckten Verkehrsgebiet.

Umgekehrt können durch Leistungsänderungen auch einzelne Fahrten auf einer Linie wegfallen. Eine Leistungsänderung durch den Aufgabenträger kann sämtliche Anforderungen an Art und Umfang der Bedienung betreffen und zum Beispiel auch in einer Änderung der Linienverläufe bzw. einem Ersatz heutiger Linien durch geänderte Linien, veränderte Fahrplananforderungen, veränderte Anschlussbeziehungen, Veränderung von Haltestellen usw. bestehen.

Sämtliche geänderten oder neu hinzukommenden Leistungen sind Bestandteil der vorgenannten Gesamtleistung gemäß Kapitel 1 dieses Dokumentes.

Anlagen

Anlage 1	Vorgaben zur Haltestellenausstattung
Anlage 2	Referenz-Fahrpläne (Mindestangebot)
Anlage 3	Vorgabe Fahrzeug-Design

Anlage 1 Vorgaben zur Haltestellenausstattung

1. Haltestellenausstattung

- (1) Die zwingend vorzuhaltende Haltestellenausstattung besteht aus den gesetzlich vorgeschriebenen Ausstattungselementen, die überwiegend zur verkehrsrechtlichen Kennzeichnung der Haltestelle und der Fahrgastinformation dienen.
- (2) Nach § 32 Abs. 2 BOKraft besteht die gesetzlich vorgeschriebene Haltestellenausstattung aus
 - dem Haltestellenmast in Verbindung mit dem Haltestellenzeichen (Z 224 StVO)
 - Aushangkasten für das Anbringen der Fahrpläne gem. § 40 Abs. 4 PBefG
 - ggfls. einem Abfallbehälter (nur im Ortslinienverkehr)
- (3) Der Aufgabenträger kann in Verbindung mit der jeweiligen Stadt / Gemeinde weitere Serviceeinrichtungen an Haltestellen schaffen.

1.1 Haltestellenzeichen

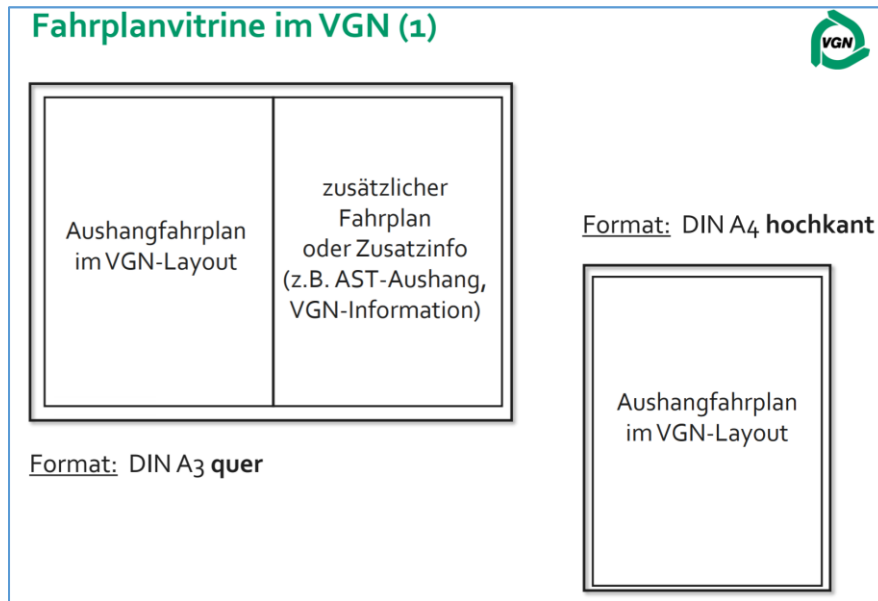
- (1) Der genaue Standort des Haltestellenzeichens bzw. der Ort dessen Anbringung bestimmt sich nach der verkehrsbehördlichen Anordnung; hiervon darf nur im Einvernehmen mit der Verkehrsbehörde abgewichen werden.
- (2) Das Haltestellenzeichen ist in rechteckiger Form ohne Rahmen auszuführen.
- (3) Von oben nach unten enthält das Haltestellenzeichen folgende Angaben:
 - Zeichen 224 StVO
 - Haltestellenname
 - VGN-Signet
 - Unternehmensname bzw. Logo (rechts neben dem VGN-Signet)
 - Liniennummer und Linienziel



- (4) Werbung und Propaganda in Verbindung mit dem Haltestellenzeichen ist nach § 33 Abs. 2 StVO unzulässig. Entsprechende Ausnahmegenehmigungen nach § 46 Abs. 1 Satz 1 StVO werden gem. BLFA-StVO nicht mehr erteilt. Hinweise und Informationen an Haltestellen für die Fahrgäste des ÖPNV bleiben hiervon unberührt.

1.2 Fahrplankästen/Vitrinen

- (1) Grundsätzlich ist an allen Haltestellen je VGN-Linie ein Aushang im Format DIN A 4 „hoch“ vorzusehen. Wird die Haltestelle von mehreren Linien angefahren, so sind hinreichend große Aushangkästen oder Vitrinen zur Aufnahme der benötigten Anzahl von Linienfahrplänen (Aushangpläne) vorzuhalten. Gegebenenfalls sind mehrere Aushangkästen anzubringen.
- (2) Die Anbringung der Aushangkästen und Vitrinen muss so erfolgen, dass die Lesbarkeit durch die Fahrgäste gegeben ist. Aushangpläne dürfen nicht an schlecht zugänglichen oder schlecht sichtbaren Stellen angebracht sein. Die Aushangpläne dürfen nur in einem Bereich zwischen 0,80 m (bezogen auf die Unterkante des Aushanges) und max. 1,80 m (bezogen auf die Oberkante des Aushangplanes) über dem Fußboden angebracht sein.





- (3) Die Farbe der Aushangkästen ist nach VGN-Standard im Farbton RAL 9016 auszuführen.
- (4) Auf der inneren Rückwand des Fahrplankasten / der Vitrinenfläche ist hinter dem Aushangplan ein Hinweis mit einer Telefonnummer anzubringen, unter welcher das durchführende Verkehrsunternehmen während der gesamten Betriebszeit erreichbar ist. Der Hinweis ist nur dann sichtbar, wenn der Fahrplan fehlen sollte bzw. aus dem Kasten entwendet worden sein sollte. Er ermöglicht in diesem Falle die Kontaktaufnahme des Fahrgastes zum Verkehrsunternehmen per Telefon sowie ein zeitnahes Bekanntwerden des Mangels.
- (5) Die Anbringung von Werbung (mit Ausnahme von VGN- oder ÖPNV-Informationen) an oder in den Aushangkästen bzw. Vitrinen ist nicht zulässig.

1.2 Aushangpläne

- (1) Nach VGN-Standard wird für jede VGN-Linie ein eigener Aushangplan erstellt, der die Abfahrtszeiten der Linienfahrten ab der betreffenden Haltestelle nach dem jeweils gültigen Fahrplan wiedergibt.

Aushangfahrplan für Linienverkehre





Bus 677
Frankenbus
 Verkehrsunternehmen Franken GmbH
 Hauptstraße 10 | 91054 Bamberg
 Tel. 0911 65005665
 www.vgn.de
 kundenservice@vgn.de

Abfahrtszeiten ab
Schwabach Bf

Richtung
Schwand (Schwanst) Rosengasse

Gültig ab 15.12.2019

Uhr	Montag - Freitag	Samstag	Uhr
4			4
5	34'		5
6	38'		6
7		11 ^h	7
8	11	11 ^h	8
9	11	11 ^h	9
10	11	11 ^h	10
11	13	11 ^h	11
12	13	11 ^h	12
13	15'	11 ^h	13
14	15	11 ^h	14
15	17		15
16	27		16
17	27		17
18	27		18
19	11 ^h		19
20			20
21			21
22			22
23			23
0			0

Für weitere Fahrpläne/Verkehre Mo-Fr nach 19:00 Uhr, Sa ab 14:00 sowie an Sonn- und Feiertagen gerufen!
 Buslinie (Störbe) ab Angerbrunn zum AET Schwabach - Schwand
 Fahrten ohne Fahrgastgebühren nehmen den Hauptweg - 2,4 - führt Weg 2 bis 4 - RBu = Rufbus, unter Tel. 0912219448 mind. 60 Min. vorher anmelden
 Halteplan 2019/20

**haltstellenbezogener
 Aushangfahrplan im VGN-Layout,
 Format DIN A4**

abrufbar unter
[www.vgn.de/netz-fahrplaene/
 aushangfahrplaene/](http://www.vgn.de/netz-fahrplaene/aushangfahrplaene/)

- (2) Die Abfahrtszeiten werden nach Verkehrstagen (Montag bis Freitag, Samstag, Sonn- und Feiertagen) getrennt dargestellt.
- (4) Auf dem Aushangplan wird das durchführende Verkehrsunternehmen und die jeweilige Linien-Nummer sowie der Linienverlauf genannt.
- (5) Auf dem Aushangplan ist deutlich die Notfallnummer anzugeben, unter welcher der zuständige Disponent bzw. die Betriebsleitstelle des durchführenden Verkehrsunternehmens während der gesamten Betriebszeit im Falle von Betriebsstörungen erreichbar ist.
- (6) Der Austausch der Aushangpläne bei Fahrplanwechsel / Fahrplanänderungen an den von ihm bedienten Haltestellen und Linien obliegt dem Verkehrsunternehmen. Die Aktualisierung der Aushangpläne hat zeitnah zu erfolgen. Der Austausch sämtlicher Fahrplanaushänge ist an allen vom Verkehrsunternehmen bedienten Haltestellen frühestens am letzten Tag der Gültigkeit des alten Fahrplanes und spätestens bis Ablauf des ersten Gültigkeitstages des neuen Fahrplanes durchzuführen.

Anlage 2: Referenz-Fahrpläne (Mindestangebot)

→ Siehe beiliegende Linienfahrpläne!

Informationen zu Linienverläufen und der Lage von Haltestellen können unter folgendem Link abgerufen werden:

<http://www.vgn.de/ /netz-fahrplaene/linien/>

Anlage 3: Vorgabe zum Fahrzeug-Design

Achtung: Der dargestellte Fahrzeugtyp entspricht insbesondere hinsichtlich der Türen nicht in allen Punkten den Vorgaben für die hier einzusetzenden Fahrzeuge. Die Darstellung dient lediglich zur Veranschaulichung des geforderten Fahrzeug-Designs.



Linie 63/64
Samstag

Ri 1

Fahrtnummer	303	305	307	309	311	313	315	317	319	321	323	325	327	329	331	333	335	337	339	341	343	345	347	349	351	353	355	357	359	361	363		
Verkehrsbeschränkungen																																	
Bustyp	SLn	SLn	SLn	SLn	SLn	SLn	SLn	SLn	SLn	SLn	SLn	SLn	SLn	SLn	SLn	SLn	SLn	SLn	SLn	SLn	SLn	SLn	SLn	SLn	SLn	SLn	SLn	SLn	SLn	SLn	SLn		
Linie	63	64	63	64	63	64	63	64	63	64	63	64	63	64	63	64	63	64	63	64	63	64	63	64	63	64	63	64	63	64	63		
Nürnberg	5:35	5:55	6:15	6:35	6:55	7:15	7:35	7:55	8:15	8:25	8:35	8:45	8:55	9:05	9:15	9:24	9:34	9:44	9:54	10:04	10:14	10:24	10:34	10:44	10:54	11:04	11:14	11:24	11:34	11:44	11:54		
Stein	5:39	5:59	6:19	6:39	6:59	7:19	7:39	7:59	8:19	8:29	8:39	8:49	8:59	9:09	9:19	9:28	9:38	9:48	9:58	10:08	10:18	10:28	10:38	10:48	10:58	11:08	11:18	11:28	11:38	11:48	11:58		
Stein Schloß	5:40	6:00	6:20	6:40	7:00	7:20	7:40	8:00	8:21	8:31	8:41	8:51	9:01	9:11	9:21	9:30	9:40	9:50	10:00	10:10	10:20	10:30	10:40	10:50	11:00	11:10	11:20	11:30	11:40	11:50	12:00		
A-Magnus-Straße (Mast 1)	5:41	6:01	6:21	6:41	7:01	7:21	7:41	8:01	8:22	8:32	8:42	8:52	9:02	9:12	9:22	9:31	9:41	9:51	10:01	10:11	10:21	10:31	10:41	10:51	11:01	11:11	11:21	11:31	11:41	11:51	12:01		
Palm Beach (Mast 2)	5:42	6:02	6:22	6:42	7:02	7:22	7:42	8:02	8:23	8:33	8:43	8:53	9:03	9:13	9:23	9:33	9:43	9:53	10:03	10:13	10:23	10:33	10:43	10:53	11:03	11:13	11:23	11:33	11:43	11:53	12:03		
Gymnasium (Mast 2)	5:43	6:03	6:23	6:43	7:03	7:23	7:43	8:03	8:24	8:34	8:44	8:54	9:04	9:14	9:24	9:34	9:44	9:54	10:04	10:14	10:24	10:34	10:44	10:54	11:04	11:14	11:24	11:34	11:44	11:54	12:04		
Sommerstraße	5:44	6:04	6:24	6:44	7:04	7:24	7:44	8:04	8:25	8:35	8:45	8:55	9:05	9:15	9:25	9:35	9:45	9:55	10:05	10:15	10:25	10:35	10:45	10:55	11:05	11:15	11:25	11:35	11:45	11:55	12:05		
Deutenbach Mitte	5:45	6:05	6:25	6:45	7:05	7:25	7:45	8:05	8:26	8:36	8:46	8:56	9:06	9:16	9:26	9:36	9:46	9:56	10:06	10:16	10:26	10:36	10:46	10:56	11:06	11:16	11:26	11:36	11:46	11:56	12:06		
Schillerstraße	5:46	6:06	6:26	6:46	7:06	7:26	7:46	8:06	8:27	8:37	8:47	8:57	9:07	9:17	9:27	9:37	9:47	9:57	10:07	10:17	10:27	10:37	10:47	10:57	11:07	11:17	11:27	11:37	11:47	11:57	12:07		
Goethering	5:47	6:07	6:27	6:47	7:07	7:27	7:47	8:07	8:28	8:38	8:48	8:58	9:08	9:18	9:28	9:38	9:48	9:58	10:08	10:18	10:28	10:38	10:48	10:58	11:08	11:18	11:28	11:38	11:48	11:58	12:08		
Gymnasium (Mast 1)	6:02	6:22	6:42	7:02	7:22	7:42	8:02	8:23	8:33	8:43	8:53	9:03	9:13	9:23	9:33	9:43	9:53	10:03	10:13	10:23	10:33	10:43	10:53	11:03	11:13	11:23	11:33	11:43	11:53	12:03	12:13		
Palm Beach (Mast 3)	6:04	6:24	6:44	7:04	7:24	7:44	8:04	8:25	8:35	8:45	8:55	9:05	9:15	9:25	9:35	9:45	9:55	10:05	10:15	10:25	10:35	10:45	10:55	11:05	11:15	11:25	11:35	11:45	11:55	12:05	12:15		
Unterweihersbuch	6:05	6:25	6:45	7:05	7:25	7:45	8:05	8:26	8:36	8:46	8:56	9:06	9:16	9:26	9:36	9:46	9:56	10:06	10:16	10:26	10:36	10:46	10:56	11:06	11:16	11:26	11:36	11:46	11:56	12:06	12:16		
Stein Fabergut	6:04	6:24	6:44	7:04	7:24	7:44	8:04	8:25	8:35	8:45	8:55	9:05	9:15	9:25	9:35	9:45	9:55	10:05	10:15	10:25	10:35	10:45	10:55	11:05	11:15	11:25	11:35	11:45	11:55	12:05	12:15		

Fahrtnummer	365	367	369	371	373	375	377	379	381	383	385	387	389	391	393	395	397	399	401	403	405	407	409	411	413	415	417	419	421	423	425	
Verkehrsbeschränkungen																																
Bustyp	SLn	SLn	SLn	SLn	SLn	SLn	SLn	SLn	SLn	SLn	SLn	SLn	SLn	SLn	SLn	SLn	SLn	SLn	SLn	SLn	SLn	SLn	SLn	SLn	SLn	SLn	SLn	SLn	SLn	SLn		
Linie	64	63	64	63	64	63	64	63	64	63	64	63	64	63	64	63	64	63	64	63	64	63	64	63	64	63	64	63	64	63		
Nürnberg	12:04	12:14	12:24	12:34	12:44	12:54	13:04	13:14	13:24	13:34	13:44	13:54	14:04	14:14	14:24	14:34	14:44	14:54	15:04	15:14	15:24	15:34	15:44	15:54	16:04	16:14	16:24	16:34	16:44	16:54	17:04	
Stein	12:06	12:16	12:26	12:36	12:46	12:56	13:06	13:16	13:26	13:36	13:46	13:56	14:06	14:16	14:26	14:36	14:46	14:56	15:06	15:16	15:26	15:36	15:46	15:56	16:06	16:16	16:26	16:36	16:46	16:56	17:06	
Stein Kirche	12:08	12:18	12:28	12:38	12:48	12:58	13:08	13:18	13:28	13:38	13:48	13:58	14:08	14:18	14:28	14:38	14:48	14:58	15:08	15:18	15:28	15:38	15:48	15:58	16:08	16:18	16:28	16:38	16:48	16:58	17:08	
Rosenstraße	12:10	12:20	12:30	12:40	12:50	13:00	13:10	13:20	13:30	13:40	13:50	14:00	14:10	14:20	14:30	14:40	14:50	15:00	15:10	15:20	15:30	15:40	15:50	16:00	16:10	16:20	16:30	16:40	16:50	17:00	17:10	
A-Magnus-Straße (Mast 1)	12:11	12:21	12:31	12:41	12:51	13:01	13:11	13:21	13:31	13:41	13:51	14:01	14:11	14:21	14:31	14:41	14:51	15:01	15:11	15:21	15:31	15:41	15:51	16:01	16:11	16:21	16:31	16:41	16:51	17:01	17:11	
Palm Beach (Mast 2)	12:12	12:22	12:32	12:42	12:52	13:02	13:12	13:22	13:32	13:42	13:52	14:02	14:12	14:22	14:32	14:42	14:52	15:02	15:12	15:22	15:32	15:42	15:52	16:02	16:12	16:22	16:32	16:42	16:52	17:02	17:12	
Gymnasium (Mast 2)	12:13	12:23	12:33	12:43	12:53	13:03	13:13	13:23	13:33	13:43	13:53	14:03	14:13	14:23	14:33	14:43	14:53	15:03	15:13	15:23	15:33	15:43	15:53	16:03	16:13	16:23	16:33	16:43	16:53	17:03	17:13	
Sommerstraße	12:14	12:24	12:34	12:44	12:54	13:04	13:14	13:24	13:34	13:44	13:54	14:04	14:14	14:24	14:34	14:44	14:54	15:04	15:14	15:24	15:34	15:44	15:54	16:04	16:14	16:24	16:34	16:44	16:54	17:04	17:14	
Deutenbach Mitte	12:15	12:25	12:35	12:45	12:55	13:05	13:15	13:25	13:35	13:45	13:55	14:05	14:15	14:25	14:35	14:45	14:55	15:05	15:15	15:25	15:35	15:45	15:55	16:05	16:15	16:25	16:35	16:45	16:55	17:05	17:15	
Schillerstraße	12:16	12:26	12:36	12:46	12:56	13:06	13:16	13:26	13:36	13:46	13:56	14:06	14:16	14:26	14:36	14:46	14:56	15:06	15:16	15:26	15:36	15:46	15:56	16:06	16:16	16:26	16:36	16:46	16:56	17:06	17:16	
Goethering	12:17	12:27	12:37	12:47	12:57	13:07	13:17	13:27	13:37	13:47	13:57	14:07	14:17	14:27	14:37	14:47	14:57	15:07	15:17	15:27	15:37	15:47	15:57	16:07	16:17	16:27	16:37	16:47	16:57	17:07	17:17	
Gymnasium (Mast 1)	12:18	12:28	12:38	12:48	12:58	13:08	13:18	13:28	13:38	13:48	13:58	14:08	14:18	14:28	14:38	14:48	14:58	15:08	15:18	15:28	15:38	15:48	15:58	16:08	16:18	16:28	16:38	16:48	16:58	17:08	17:18	
Palm Beach (Mast 3)	12:19	12:29	12:39	12:49	12:59	13:09	13:19	13:29	13:39	13:49	13:59	14:09	14:19	14:29	14:39	14:49	14:59	15:09	15:19	15:29	15:39	15:49	15:59	16:09	16:19	16:29	16:39	16:49	16:59	17:09	17:19	
Unterweihersbuch	12:20	12:30	12:40	12:50	13:00	13:10	13:20	13:30	13:40	13:50	14:00	14:10	14:20	14:30	14:40	14:50	15:00	15:10	15:20	15:30	15:40	15:50	16:00	16:10	16:20	16:30	16:40	16:50	17:00	17:10	17:20	
Stein Fabergut	12:21	12:31	12:41	12:51	13:01	13:11	13:21	13:31	13:41	13:51	14:01	14:11	14:21	14:31	14:41	14:51	15:01	15:11	15:21	15:31	15:41	15:51	16:01	16:11	16:21	16:31	16:41	16:51	17:01	17:11	17:21	

Fahrtnummer	427	429	431	433	435	437	439	441	443	445	447	449	451	453	455	457	459	461	463	465	467	469	471	473	475	477	479	481	483	485	487	489
Verkehrsbeschränkungen																																
Bustyp	SLn	SLn	SLn	SLn	SLn	SLn	SLn	SLn	SLn	SLn	SLn	SLn	SLn	SLn	SLn	SLn	SLn	SLn	SLn	SLn	SLn	SLn	SLn	SLn	SLn	SLn	SLn	SLn	SLn	SLn	SLn	
Linie	63	64	63	64	63	64	63	64	63	64	63	64	63	64	63	64	63	64	63	64	63	64	63	64	63	64	63	64	63	64	63	
Nürnberg	17:14	17:24	17:34	17:44	17:54	18:04	18:14	18:24	18:34	18:44	18:54	19:04	19:14	19:24	19:34	19:44	19:54	20:04	20:14	20:24	20:34	2										

Linie 63/64
Samstag

Ri 2

Fahrtnummer	302	306	308	310	312	314	316	318	320	322	324	326	328	330	332	334	336	338	340	342	344	346	348	350	352	354	356	358	360	362	364	
Verkehrsbeschränkungen	SLn	SLn	SLn	SLn	SLn	SLn	SLn	SLn	SLn	SLn	SLn	SLn	SLn	SLn	SLn	SLn	SLn	SLn	SLn	SLn	SLn	SLn	SLn	SLn	SLn	SLn	SLn	SLn	SLn	SLn	SLn	
Bustyp	63	63	64	63	64	63	64	63	64	63	64	63	64	63	64	63	64	63	64	63	64	63	64	63	64	63	64	63	64	63	64	
Linie	63	63	64	63	64	63	64	63	64	63	64	63	64	63	64	63	64	63	64	63	64	63	64	63	64	63	64	63	64	63	64	
Goethering	5:08	5:48		6:28		7:08		7:48		8:28		8:48		9:09		9:29		9:49		10:09		10:29		10:49		11:09		11:29		11:49		
Schillerstraße	5:09	5:49		6:29		7:09		7:49		8:29		8:49		9:10		9:30		9:50		10:10		10:30		10:50		11:10		11:30		11:50		
Jagdweg	5:10	5:50		6:30		7:10		7:50		8:30		8:50		9:11		9:31		9:51		10:11		10:31		10:51		11:11		11:31		11:51		
Deutenbach Mitte	5:11	5:51		6:31		7:11		7:51		8:31		8:51		9:12		9:32		9:52		10:12		10:32		10:52		11:12		11:32		11:52		
Sommerstraße						9:13								9:13		9:33		9:53		10:13		10:33		10:53		11:13		11:33		11:53		
Gymnasium (Mast 1)	5:12	5:52		6:32		7:12		7:52		8:32		8:52																				
Palm Beach (Mast3)																																
Fabergut																																
Unterweihersbuch			6:10		6:50		7:30		8:10		8:40		9:00		9:20		9:40		10:00		10:20		10:40		11:00		11:20		11:40		12:00	
Spitzleitenweg			6:11		6:51		7:31		8:11		8:41		9:01		9:21		9:41		10:01		10:21		10:41		11:01		11:21		11:41		12:01	
Palm Beach (Mast 1)			6:12		6:52		7:32		8:12		8:42		9:02		9:22		9:42		10:02		10:22		10:42		11:02		11:22		11:42		12:02	
A-Magnus-Straße (Mast 4)	5:13	5:53	6:13	6:33	6:53	7:13	7:33	7:53	8:13	8:33	8:43	8:53	9:03		9:23		9:43		10:03		10:23		10:43		11:03		11:23		11:43		12:03	
Rosenstraße	5:14	5:54	6:14	6:34	6:54	7:14	7:34	7:54	8:14	8:34	8:44	8:54	9:04	9:14	9:24	9:34	9:44	9:54	10:04	10:14	10:24	10:34	10:44	10:54	11:04	11:14	11:24	11:34	11:44	11:54	12:04	
Kirche	5:15	5:55	6:15	6:35	6:55	7:15	7:35	7:55	8:15	8:35	8:45	8:55	9:05	9:15	9:25	9:35	9:45	9:55	10:05	10:15	10:25	10:35	10:45	10:55	11:05	11:15	11:25	11:35	11:45	11:55	12:05	
Stein Schloss	5:18	5:58	6:18	6:38	6:58	7:18	7:38	7:58	8:18	8:38	8:48	8:58	9:08	9:18	9:28	9:38	9:48	9:58	10:08	10:18	10:28	10:38	10:48	10:58	11:08	11:18	11:28	11:38	11:48	11:58	12:08	
Nürnberg	5:19	5:59	6:19	6:39	6:59	7:19	7:39	7:59	8:19	8:39	8:50	9:00	9:10	9:20	9:30	9:40	9:50	10:00	10:10	10:20	10:30	10:40	10:50	11:00	11:10	11:20	11:30	11:40	11:50	12:00	12:10	
Schneldorfer Straße	5:21	6:01	6:21	6:41	7:01	7:21	7:41	8:01	8:21	8:41	8:52	9:02	9:12	9:22	9:32	9:42	9:52	10:02	10:12	10:22	10:32	10:42	10:52	11:02	11:12	11:22	11:32	11:42	11:52	12:02	12:12	
Rothenbach																																

Fahrtnummer	366	368	370	372	374	376	378	380	382	384	386	388	390	392	394	396	398	400	402	404	406	408	410	412	414	416	418	420	422	424	426		
Verkehrsbeschränkungen	SLn	SLn	SLn	SLn	SLn	SLn	SLn	SLn	SLn	SLn	SLn	SLn	SLn	SLn	SLn	SLn	SLn	SLn	SLn	SLn	SLn	SLn	SLn	SLn	SLn	SLn	SLn	SLn	SLn	SLn	SLn		
Bustyp	63	64	63	64	63	64	63	64	63	64	63	64	63	64	63	64	63	64	63	64	63	64	63	64	63	64	63	64	63	64	63		
Linie	63	64	63	64	63	64	63	64	63	64	63	64	63	64	63	64	63	64	63	64	63	64	63	64	63	64	63	64	63	64	63		
Goethering	12:09		12:29		12:49		13:09		13:29		13:49		14:09		14:29		14:49		15:09		15:29		15:49		16:09		16:29		16:49		17:09		
Schillerstraße	12:10		12:30		12:50		13:10		13:30		13:50		14:10		14:30		14:50		15:10		15:30		15:50		16:10		16:30		16:50		17:10		
Jagdweg	12:11		12:31		12:51		13:11		13:31		13:51		14:11		14:31		14:51		15:11		15:31		15:51		16:11		16:31		16:51		17:11		
Deutenbach Mitte	12:12		12:32		12:52		13:12		13:32		13:52		14:12		14:32		14:52		15:12		15:32		15:52		16:12		16:32		16:52		17:12		
Sommerstraße	12:13		12:33		12:53		13:13		13:33		13:53		14:13		14:33		14:53		15:13		15:33		15:53		16:13		16:33		16:53		17:13		
Gymnasium (Mast 1)																																	
Palm Beach (Mast3)																																	
Fabergut		12:20		12:40		13:00		13:20		13:40		14:00		14:20		14:40		15:00		15:20		15:40		16:00		16:20		16:40		17:00			
Unterweihersbuch		12:21		12:41		13:01		13:21		13:41		14:01		14:21		14:41		15:01		15:21		15:41		16:01		16:21		16:41		17:01			
Spitzleitenweg		12:22		12:42		13:02		13:22		13:42		14:02		14:22		14:42		15:02		15:22		15:42		16:02		16:22		16:42		17:02			
Palm Beach (Mast 1)		12:23		12:43		13:03		13:23		13:43		14:03		14:23		14:43		15:03		15:23		15:43		16:03		16:23		16:43		17:03			
A-Magnus-Straße (Mast 4)	12:14	12:24	12:34	12:44	12:54	13:04	13:14	13:24	13:34	13:44	13:54	14:04	14:14	14:24	14:34	14:44	14:54	15:04	15:14	15:24	15:34	15:44	15:54	16:04	16:14	16:24	16:34	16:44	16:54	17:04	17:14		
Rosenstraße	12:15	12:25	12:35	12:45	12:55	13:05	13:15	13:25	13:35	13:45	13:55	14:05	14:15	14:25	14:35	14:45	14:55	15:05	15:15	15:25	15:35	15:45	15:55	16:05	16:15	16:25	16:35	16:45	16:55	17:05	17:15		
Kirche	12:17	12:27	12:37	12:47	12:57	13:07	13:17	13:27	13:37	13:47	13:57	14:07	14:17	14:27	14:37	14:47	14:57	15:07	15:17	15:27	15:37	15:47	15:57	16:07	16:17	16:27	16:37	16:47	16:57	17:07	17:17		
Stein Schloss	12:19	12:29	12:39	12:49	12:59	13:09	13:19	13:29	13:39	13:49	13:59	14:09	14:19	14:29	14:39	14:49	14:59	15:09	15:19	15:29	15:39	15:49	15:59	16:09	16:19	16:29	16:39	16:49	16:59	17:09	17:19		
Nürnberg	12:20	12:30	12:40	12:50	13:00	13:10	13:20	13:30	13:40	13:50	14:00	14:10	14:20	14:30	14:40	14:50	15:00	15:10	15:20	15:30	15:40	15:50	16:00	16:10	16:20	16:30	16:40	16:50	17:00	17:10	17:20		
Schneldorfer Straße	12:22	12:32	12:42	12:52	13:02	13:12	13:22	13:32	13:42	13:52	14:02	14:12	14:22	14:32	14:42	14:52	15:02	15:12	15:22	15:32	15:42	15:52	16:02	16:12	16:22	16:32	16:42	16:52	17:02	17:12	17:22		
Rothenbach																																	

Fahrtnummer	428	430	432	434	436	438	440	442	444	446	448	450	452	454	456	458	460	462	464	466	468	470	472	474	476	478	480	482	484	486		
Verkehrsbeschränkungen	SLn	SLn	SLn	SLn	SLn	SLn	SLn	SLn	SLn	SLn	SLn	SLn	SLn	SLn	SLn	SLn	SLn	SLn	SLn	SLn	SLn	SLn	SLn	SLn	SLn	SLn	SLn	SLn	SLn	SLn	SLn	
Bustyp	64	63	64	63	64	63	64	63	64	63	64	63	64	63	64	63	64	63	64	63	64	63	64	63	64	63	64	63	64	63		
Linie	64	63	64	63	64	63	64	63	64	63	64	63	64	63	64	63	64	63	64	63	64	63	64	63	64	63	64	63	64	63		
Goethering	17:29		17:49		18:09		18:29		18:49		19:09		19:29		19:49		20:09		20:26		20:46		21:06		21:26		22:06		22:46		23:06	
Schillerstraße	17:30		17:50		18:10		18:30		18:50		19:10		19:30		19:50		20:10		20:32		20:52		21:12									

**Buslinie 63/64
Sonntag**

Ri 2

Fahrtnummer Verkehrsbeschränkungen Bustyp Linie	502	504	506	508	510	512	514	516	518	520	522	524	526	528	530	532	534	536	538	540	542	544	546	548	550	552	564	566	
	SLn 63	SLn 63	SLn 63	SLn 63	SLn 63	SLn 63	SLn 63	SLn 63	SLn 63	SLn 63	SLn 63	SLn 63	SLn 63	SLn 63	SLn 63	SLn 63	SLn 63	SLn 63	SLn 63	SLn 63	SLn 63	SLn 63	SLn 63	SLn 63	SLn 63	SLn 63	SLn 63	SLn 63	
Stein	Goethering	6:08	6:28	6:48	7:08	7:28	7:48	8:08	8:28	8:48	9:08	9:28	9:48	10:08	10:28	10:48	11:08	11:28	11:48	12:08	12:28	12:48	13:08	13:28	13:48	14:08	14:28	14:48	15:08
	Gymnasium (Hst 1)	6:10	6:30	6:50	7:10	7:30	7:50	8:10	8:30	8:50	9:10	9:30	9:50	10:10	10:30	10:50	11:10	11:30	11:50	12:10	12:30	12:50	13:10	13:30	13:50	14:10	14:30	14:50	15:10
	Palm Beach (Hst 3)	6:11	6:31	6:51	7:11	7:31	7:51	8:11	8:31	8:51	9:11	9:31	9:51	10:11	10:31	10:51	11:11	11:31	11:51	12:11	12:31	12:51	13:11	13:31	13:51	14:11	14:31	14:51	15:11
	Fabergut	6:14	6:34	6:54	7:14	7:34	7:54	8:14	8:34	8:54	9:14	9:34	9:54	10:14	10:34	10:54	11:14	11:34	11:54	12:14	12:34	12:54	13:14	13:34	13:54	14:14	14:34	14:54	15:14
	Unterweihersbuch	6:15	6:35	6:55	7:15	7:35	7:55	8:15	8:35	8:55	9:15	9:35	9:55	10:15	10:35	10:55	11:15	11:35	11:55	12:15	12:35	12:55	13:15	13:35	13:55	14:15	14:35	14:55	15:15
	Spitzleitenweg	6:16	6:36	6:56	7:16	7:36	7:56	8:16	8:36	8:56	9:16	9:36	9:56	10:16	10:36	10:56	11:16	11:36	11:56	12:16	12:36	12:56	13:16	13:36	13:56	14:16	14:36	14:56	15:16
	Palm Beach (Hst 1)	6:17	6:37	6:57	7:17	7:37	7:57	8:17	8:37	8:57	9:17	9:37	9:57	10:17	10:37	10:57	11:17	11:37	11:57	12:17	12:37	12:57	13:17	13:37	13:57	14:17	14:37	14:57	15:17
	A-Magnus-Straße (Hst 4)	6:18	6:38	6:58	7:18	7:38	7:58	8:18	8:38	8:58	9:18	9:38	9:58	10:18	10:38	10:58	11:18	11:38	11:58	12:18	12:38	12:58	13:18	13:38	13:58	14:18	14:38	14:58	15:18
	Rosenstraße	6:19	6:39	6:59	7:19	7:39	7:59	8:19	8:39	8:59	9:19	9:39	9:59	10:19	10:39	10:59	11:19	11:39	11:59	12:19	12:39	12:59	13:19	13:39	13:59	14:19	14:39	14:59	15:19
	Kirche	6:20	6:40	7:00	7:20	7:40	8:00	8:20	8:40	9:00	9:20	9:40	10:00	10:20	10:40	11:00	11:20	11:40	12:00	12:20	12:40	13:00	13:20	13:40	14:00	14:20	14:40	15:00	15:20
Stein Schloss	6:22	6:42	7:02	7:22	7:42	8:02	8:22	8:42	9:02	9:22	9:42	10:02	10:22	10:42	11:02	11:22	11:42	12:02	12:22	12:42	13:02	13:22	13:42	14:02	14:22	14:42	15:02	15:22	
Nürnberg	Schnelldorfer Straße	6:23	6:43	7:03	7:23	7:43	8:03	8:23	8:43	9:03	9:23	9:43	10:03	10:23	10:43	11:03	11:23	11:43	12:03	12:23	12:43	13:03	13:23	13:43	14:03	14:23	14:43	15:03	15:23
	Röthenbach	6:25	6:45	7:05	7:25	7:45	8:05	8:25	8:45	9:05	9:25	9:45	10:05	10:25	10:45	11:05	11:25	11:45	12:05	12:25	12:45	13:05	13:25	13:45	14:05	14:25	14:45	15:05	15:25

Fahrtnummer Verkehrsbeschränkungen Bustyp Linie	558	560	562	564	566	568	570	572	574	576	578	580	582	584	586	588	590	592	594	596	598	600	602	604	606	608	610	612	
	SLn 63	SLn 63	SLn 63	SLn 63	SLn 63	SLn 63	SLn 63	SLn 63	SLn 63	SLn 63	SLn 63	SLn 63	SLn 63	SLn 63	SLn 63	SLn 63	SLn 63	SLn 63	SLn 63	SLn 63	SLn 63	SLn 63	SLn 63	SLn 63	SLn 63	SLn 63	SLn 63	SLn 63	
Stein	Goethering	15:28	15:48	16:08	16:28	16:48	17:08	17:28	17:48	18:08	18:28	18:48	19:08	19:28	19:48	20:08	20:28	20:48	21:08	21:28	21:48	22:08	22:28	22:48	23:08	23:28	23:48	0:08	0:28
	Gymnasium (Hst 1)	15:30	15:50	16:10	16:30	16:50	17:10	17:30	17:50	18:10	18:30	18:50	19:10	19:30	19:50	20:10	20:30	20:50	21:10	21:30	21:50	22:10	22:30	22:50	23:10	23:30	23:50	0:10	0:30
	Palm Beach (Hst 3)	15:31	15:51	16:11	16:31	16:51	17:11	17:31	17:51	18:11	18:31	18:51	19:11	19:31	19:51	20:11	20:31	20:51	21:11	21:31	21:51	22:11	22:31	22:51	23:11	23:31	23:51	0:11	0:31
	Fabergut	15:34	15:54	16:14	16:34	16:54	17:14	17:34	17:54	18:14	18:34	18:54	19:14	19:34	19:54	20:14	20:34	20:54	21:14	21:34	21:54	22:14	22:34	22:54	23:14	23:34	23:54	0:14	0:34
	Unterweihersbuch	15:35	15:55	16:15	16:35	16:55	17:15	17:35	17:55	18:15	18:35	18:55	19:15	19:35	19:55	20:15	20:35	20:55	21:15	21:35	21:55	22:15	22:35	22:55	23:15	23:35	23:55	0:15	0:35
	Spitzleitenweg	15:36	15:56	16:16	16:36	16:56	17:16	17:36	17:56	18:16	18:36	18:56	19:16	19:36	19:56	20:16	20:36	20:56	21:16	21:36	21:56	22:16	22:36	22:56	23:16	23:36	23:56	0:16	0:36
	Palm Beach (Hst 1)	15:37	15:57	16:17	16:37	16:57	17:17	17:37	17:57	18:17	18:37	18:57	19:17	19:37	19:57	20:17	20:37	20:57	21:17	21:37	21:57	22:17	22:37	22:57	23:17	23:37	23:57	0:17	0:37
	A-Magnus-Straße (Hst 4)	15:38	15:58	16:18	16:38	16:58	17:18	17:38	17:58	18:18	18:38	18:58	19:18	19:38	19:58	20:18	20:38	20:58	21:18	21:38	21:58	22:18	22:38	22:58	23:18	23:38	23:58	0:18	0:38
	Rosenstraße	15:39	15:59	16:19	16:39	16:59	17:19	17:39	17:59	18:19	18:39	18:59	19:19	19:39	19:59	20:19	20:39	20:59	21:19	21:39	21:59	22:19	22:39	22:59	23:19	23:39	23:59	0:19	0:39
	Kirche	15:40	16:00	16:20	16:40	17:00	17:20	17:40	18:00	18:20	18:40	19:00	19:20	19:40	20:00	20:20	20:40	21:00	21:20	21:40	22:00	22:20	22:40	23:00	23:20	23:40	0:00	0:20	0:40
Stein Schloss	15:42	16:02	16:22	16:42	17:02	17:22	17:42	18:02	18:22	18:42	19:02	19:22	19:42	20:02	20:22	20:42	21:02	21:22	21:42	22:02	22:22	22:42	23:02	23:22	23:42	0:02	0:22	0:42	
Nürnberg	Schnelldorfer Straße	15:43	16:03	16:23	16:43	17:03	17:23	17:43	18:03	18:23	18:43	19:03	19:23	19:43	20:03	20:23	20:43	21:03	21:23	21:43	22:03	22:23	22:43	23:03	23:23	23:43	0:03	0:23	0:43
	Röthenbach	15:45	16:05	16:25	16:45	17:05	17:25	17:45	18:05	18:25	18:45	19:05	19:25	19:45	20:05	20:25	20:45	21:05	21:25	21:45	22:05	22:25	22:45	23:05	23:25	23:45	0:05	0:25	0:45